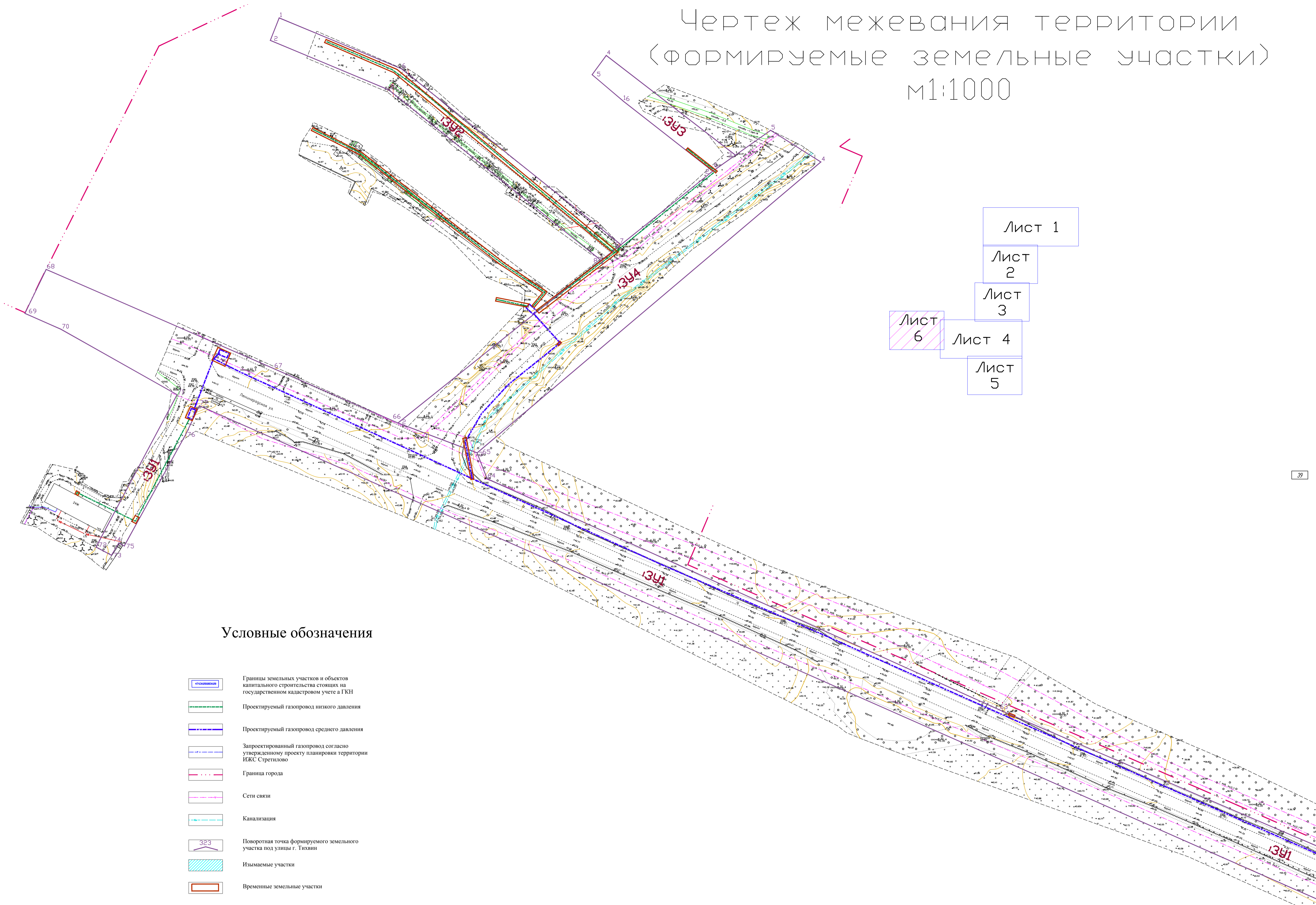












Чертеж межевания территории (формируемые земельные участки) м1:1000



- Лист 1
- Лист 2
- Лист 3
- Лист 4
- Лист 5
- Лист 6

Условные обозначения

-  Границы земельных участков и объектов капитального строительства стоящих на государственном кадастровом учете в ГКН
-  Проектируемый газопровод низкого давления
-  Проектируемый газопровод среднего давления
-  Запроектированный газопровод согласно утвержденному проекту планировки территории ИЖС Стретилово
-  Граница города
-  Сети связи
-  Канализация
-  Поворотная точка формируемого земельного участка под улицы г. Тихвин
-  Изымаемые участки
-  Временные земельные участки

				Чертеж межевания территории под формируемые земельные участки для размещения линейного объекта «Проектируемый газопровод в г.Тихвин Ленинградской области и nearby домов по улицам Болотная, пог. Ленинградский, ул.Ленинградский до д.д. №39, 41, 76, ул. Дюжневых, пог. Кольцовых, ул. Поляновская, ул. Бегежская, ул.Зеленая, ул.Завьялова, ул.Зеленова, ул.Савина, ул.Колычева, ул.Рыжовская, ул.Тракторная, ул.ДальняяСоветская, ул. Савина, пог.Васильевский, ул.Васильевский, ул.Торжковская и участки территории ИЖС Стретилово в г. Тихвинской				Лист
Изм.	Кол-во	Лист	№ док.	Подпись	Дата	6		